

# OKRESNÝ ÚRAD VRANOV NAD TOPĽOU

pozemkový a lesný odbor

Námestie slobody 5, 093 01 Vranov nad Topľou

OU-VT-PLO-2022/002883-1157

Vranov nad Topľou, 21.12.2022

## VEREJNÁ VYHLÁŠKA

Vec

**Zverejnenie návrhu Zásad umiestnenia nových pozemkov v obvode projektu pozemkových úprav Benkovce**

Okresný úrad Vranov nad Topľou, pozemkový a lesný odbor ako príslušný správny orgán (ďalej len „správny orgán“) podľa ust. § 5 ods. 4 zákona č. 330/1991 Zb. o pozemkových úpravách, usporiadaní pozemkového vlastníctva, pozemkových úradoch, pozemkovom fonde a o pozemkových spoločenstvách v znení neskorších predpisov (ďalej len „zákon o pozemkových úpravách“):

1. **Zverejňuje** podľa ust. § 11 ods. 23 zákona o pozemkových úpravách návrh Zásad umiestnenia nových pozemkov v obvode projektu pozemkových úprav Benkovce.

Správny orgán rozhodnutím č. OU-VT-PLO-2020/004376-004 zo dňa 15.10.2020 nariadil pozemkové úpravy v katastrálnom území Benkovce. Po spracovaní a schválení úvodných podkladov a prerokovaní návrhov a požiadaviek vlastníkov pozemkov v zmysle § 11 ods. 18 zákona o pozemkových úpravách správny orgán dohodol so Združením účastníkov pozemkových úprav Benkovce návrh Zásad umiestnenia nových pozemkov (ďalej len „ZUNP“) v obvode projektu pozemkových úprav Benkovce.

ZUNP vypracoval správny orgán v spolupráci so spoločnosťou GEONA, s.r.o., IČO: 44318022, so sídlom: Strojárska 1831/92, 069 01 Snina subdodávateľom pre Združenie „PPÚ VÝCHOD 2018“ zastúpené obchodnou spoločnosťou Progres CAD Engineering, s.r.o., Masarykova 16, 080 01 Prešov, IČO: 31672655, hlavný člen združenia.

ZUNP stanovujú pravidlá pre umiestnenie nových pozemkov vlastníkov v súlade s požiadavkami účastníkov pozemkových úprav, všeobecnými zásadami funkčného usporiadania územia a cieľom projektu pozemkových úprav. Určujú všeobecné princípy postupov pri umiestnení nových pozemkov, bez definovania konkrétneho riešenia. ZUNP sú súpisom pravidiel na základe ktorých, a v súlade s ktorými budú navrhované a umiestňované nové pozemky v rozdeľovacom pláne vo forme umiestňovacieho a vytyčovacieho plánu. ZUNP majú písomnú a grafickú časť.

2. **Do písomnej a grafickej časti návrhu ZUNP je možné nahliadnuť** na Okresnom úrade Vranov nad Topľou, pozemkovom a lesnom odbore, Námestie slobody 5, 093 01 Vranov nad Topľou v kancelárii č.18 v pracovných dňoch počas úradných hodín.



OKRESNÝ  
URAD  
VRANOV NAD TOPĽOU

Telefón  
057/3215727

Fax

E-mail  
[Marcela.Volanska@rniv.sk](mailto:Marcela.Volanska@rniv.sk)

Internet  
[www.rniv.sk](http://www.rniv.sk)

IČO  
00151866

OU-VT-PLO-2022/002883-0044643/2022


ZUNP v elektronickej forme vo formáte PDF bude zároveň dostupný na internetovej stránke správneho orgánu <https://www.minv.sk/7projektv-pozemkovych-uprav-3>.

3. Podľa § 11, ods. 23 zákona o pozemkových úpravách ZUNP sú platné, ak s nimi súhlasia účastníci, ktorí vlastnía najmenej dve tretiny výmery pozemkov, na ktorých sú povolené alebo nariadené pozemkové úpravy. Návrh zásad sa zverejní verejnou vyhláškou a doručí sa známym vlastníkom do vlastných rúk. Za súhlas s návrhom zásad sa považuje aj to, ak vlastník nepodá námietku alebo námietka je neopodstatnená.
4. Okresný úrad oznámi platnosť ZUNP verejnou vyhláškou na obvyklom mieste v obci; platné ZUNP doručí združeniu účastníkov.
5. Poučuje účastníkov konania o možnosti podať námietky v lehote 15 dní od doručenia návrhu ZUNP. Adresa na doručenie námietok je: Okresný úrad Vranov nad Topľou, pozemkový a lesný odbor, Námestie slobody 5, 093 01 Vranov nad Topľou.

Podľa § 11 ods. 23 zákona o pozemkových úpravách sa návrh ZUNP zverejní verejnou vyhláškou. Podľa § 26 ods. 2 zákona SNR č. 71/1967 Zb. o správnom konaní v platnom znení sa doručenie verejnou vyhláškou vykoná tak, že sa písomnosť vyvesí po dobu 15 dní na úradnej tabuli správneho orgánu. Posledný deň tejto lehoty je dňom doručenia. Správny orgán zverejňuje písomnosť súčasne na svojom webovom sídle, ak ho má zriadené a ak je to vhodné aj iným spôsobom v mieste obvyklým, najmä v miestnej tlači rozhlase alebo na dočasnej úradnej tabuli správneho orgánu na mieste, ktorého sa konanie týka.

#### Príloha:

Návrh ZUNP (písomná a grafická časť v čiernobielym vyhotovení vo formáte A4)

  
Ing. Jozef Kulan  
vedúci odboru

#### **Doručuje sa**

1. účastníkom konania – verejnou vyhláškou na úradnej tabuli správneho orgánu - Okresný úrad Vranov nad Topľou, Námestie slobody 5, 093 01 Vranov nad Topľou

#### **Zverejňuje sa**

1. úradná tabuľa Obce Benkovce, Obecný úrad Benkovce 22, 094 02 Benkovce,
2. webové sídlo Okresného úradu Vranov nad Topľou, Námestie slobody 5, 093 01 Vranov nad Topľou,
3. elektronická úradná tabuľa – Slovensko.sk – ústredný portál verejnej správy



OKRESNÝ  
ÚRAD  
VRANOV NAD TOPĽOU

Telefón  
057/3215727

Fax

E-mail  
Marcela.Yalamka@minv.sk

Internet  
www.minv.sk

IČO  
00151866


Potvrdenie doby vyvesenia na úradnej tabuli správneho orgánu:

Vyvesené od: 27.12.2022 do: ..... pečiatka, podpis *Volanská* .....

Potvrdenie doby vyvesenia na úradnej tabuli v obci Benkovce:

Vyvesené od: 29.12.2022 do: ..... pečiatka, podpis.....

„Financované z prostriedkov EPFRV 2014 – 2020“



Európsky poľnohospodársky fond pre rozvoj vidieka:  
Európa investuje do vidieckych oblastí



Program  
rozvoja vidieka SR  
2014-2020

MINISTERSTVO  
POĽNOHOSPODÁRSTVA  
A AGROVÝVOJA VIDIEKA  
SLOVENSKEJ REPUBLIKY



OKRESNÝ  
ÚRAD  
VRANOV NAD TOPEĽOU

Telefón  
+421/577860342

Fax

E-mail  
Marcela.Volanska@minv.sk

Internet  
www.minv.sk

IČO  
00151866


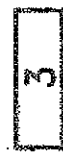
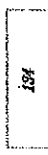
OU-VT-PLO-2022/002883-0044643/2022

# PPÚ Benkovce

## ZÁSADY UMIESTNENIA NOVÝCH POZEMKOV



### Grafická časť

#### Legenda :



-  hranica obvodu PPÚ
-  projektové bloky
-  projekčné celky

#### Vlastníctvo po PÚ :

#### Obec

-  spoločné zariadenia a opatrenia
-  verejné zariadenia a opatrenia

#### SR, VÚC

-  spoločné zariadenia a opatrenia
-  verejné zariadenia a opatrenia

